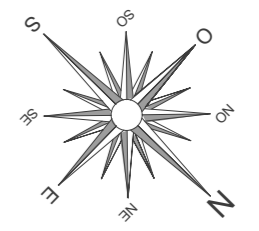
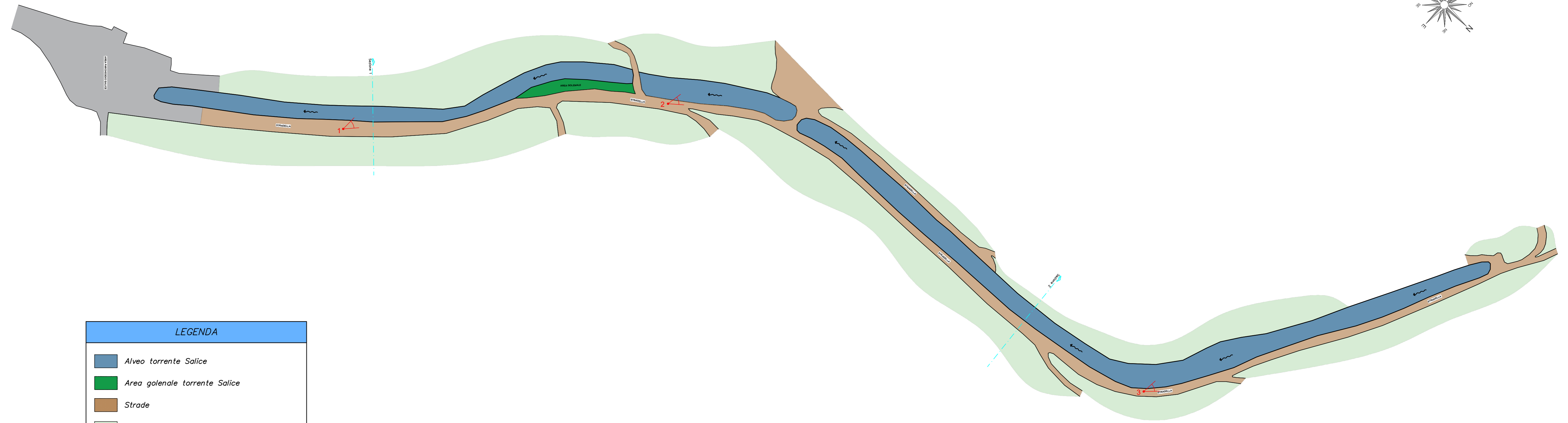

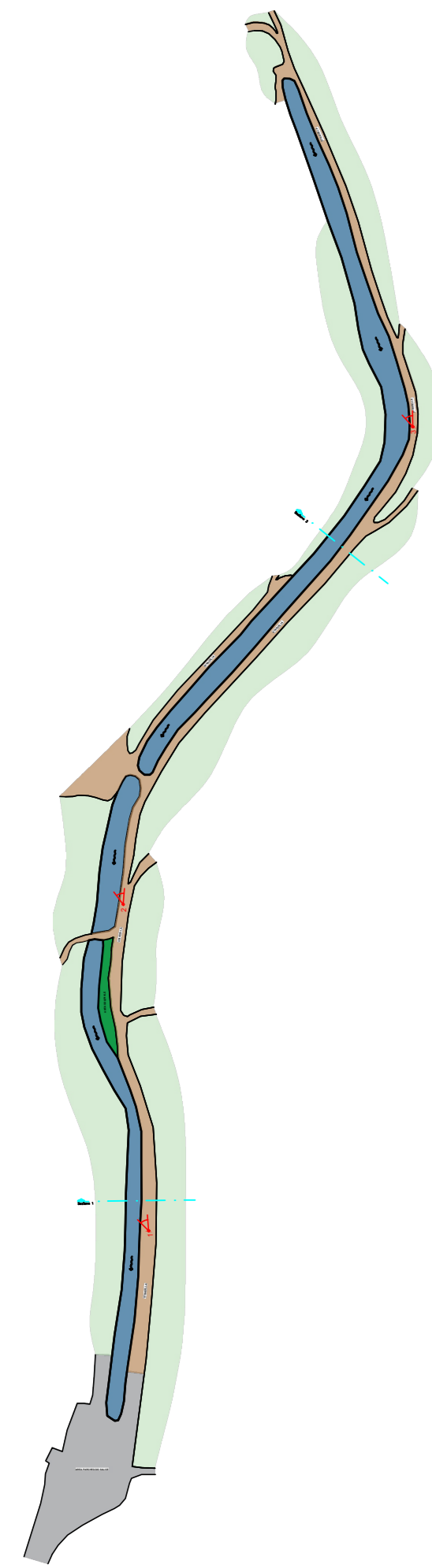


Planimetria generale dell'intervento



LEGENDA	
	Alveo torrente Salice
	Area golendale torrente Salice
	Strade
	Vegetazione ed altri
	Sezioni

ELABORATI GRAFICI DI PROGETTO	<b>COMUNE DI SANT'ALESSIO SICULO</b> Città Metropolitana di Messina		
	<b>INTERVENTI URGENTI PER LA MANUTENZIONE DEL TORRENTE SALICE NEL TRATTO RICADENTE NEL COMUNE DI SANT'ALESSIO SICULO</b>		
	CUP: B56I26000080002		CIG: _____
	<b>PROGETTO ESECUTIVO</b>		
	COD. <b>ARC. 02</b>	OGGETTO: <b>Planimetria generale di progetto e documentazione fotografica</b>	Data: Giugno 2026
	Scale: 1:1000	File: 2_# - 2 Planimetria generale di progetto e documentazione fotografica	Aggiornamenti:
	PROGETTISTA:	II R.U.P.:	Visti:
	Elab. nr. <b>B - 2.2</b>		
	COMMITTENTE:	IMPRESA:	



FOTO N° 1



FOTO N° 2



FOTO N° 3